



## V avgustu 2021 izdanih več gradbenih dovoljenj za stavbe kot v juliju 2021

Statistika gradbenih dovoljenj za stavbe, Slovenija, avgust 2021

***V avgustu 2021 je bilo izdanih za 26 % več gradbenih dovoljenj za stavbe in v njih načrtovanih za 55 % več stanovanj kot v prejšnjem mesecu.***

### Izdanih več gradbenih dovoljenj za stavbe kot v juliju

V avgustu 2021 je bilo izdanih za 26 % več gradbenih dovoljenj za stavbe kot v prejšnjem mesecu, pri čemer jih je bilo za stanovanjske stavbe izdanih za 20 % več, za nestanovanjske stavbe pa za 30 % več. Celotna površina načrtovanih stavb bo merila malo več kot 169.000 m<sup>2</sup>, kar je za 27 % več od površine stavb, predvidenih z gradbenimi dovoljenji, izdanimi v juliju 2021. Površina načrtovanih stanovanjskih stavb je večja za 43 %, površina nestanovanjskih stavb pa za 12 %.

### Načrtovanih več stanovanj kot v juliju

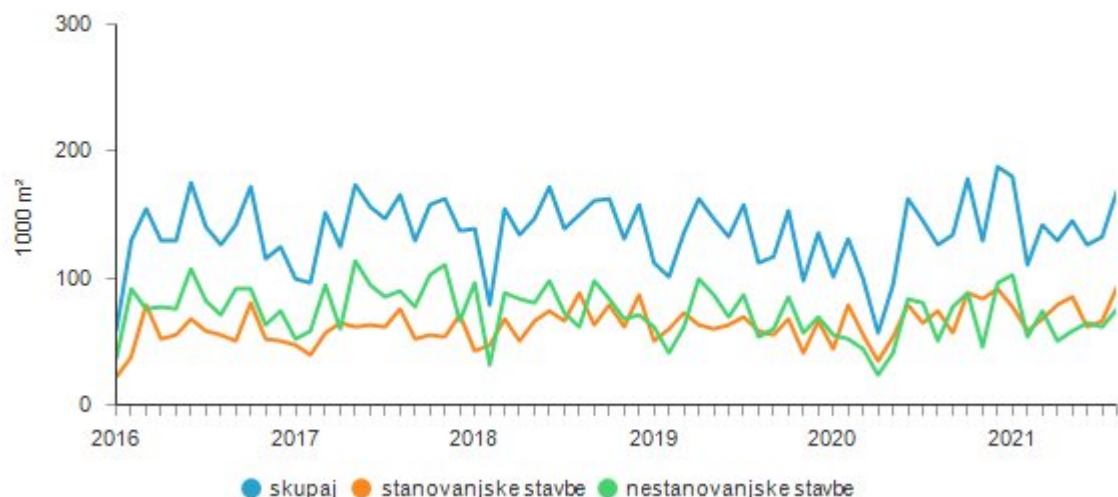
Z gradbenimi dovoljenji za stavbe, izdanimi v avgustu 2021, je predvidena gradnja 379 stanovanj, kar je 55 % več, kot jih je bilo načrtovanih z gradbenimi dovoljenji, izdanimi v juliju 2021. V enostanovanjskih stavbah je načrtovanih 209 stanovanj, kar je 11 % več kot v prejšnjem mesecu, v večstanovanjskih stavbah pa 133 stanovanj, kar je 133 % več kot v prejšnjem mesecu. V stanovanjskih stavbah za posebne družbene skupine je bilo v avgustu 2021 načrtovanih 34 stanovanj, v nestanovanjskih stavbah pa 3 stanovanja.

### Tretjina vseh stanovanj se bo gradila v osrednjeslovenski statistični regiji

Z gradbenimi dovoljenji, izdanimi v avgustu 2021, je največ stanovanj načrtovanih v osrednjeslovenski statistični regiji, 127 ali 34 % vseh; 69 stanovanj ali 18 % vseh je načrtovanih v podravski statistični regiji, 54 ali 14 % vseh pa v gorenjski statistični regiji. V drugih regijah je z gradbenimi dovoljenji, izdanimi v avgustu 2021, načrtovanih manj stanovanj, med temi najmanj v primorsko-notranjski statistični regiji, 3 stanovanja.

Tabele z najnovejšimi podatki so na voljo v [podatkovni bazi SiStat](#).

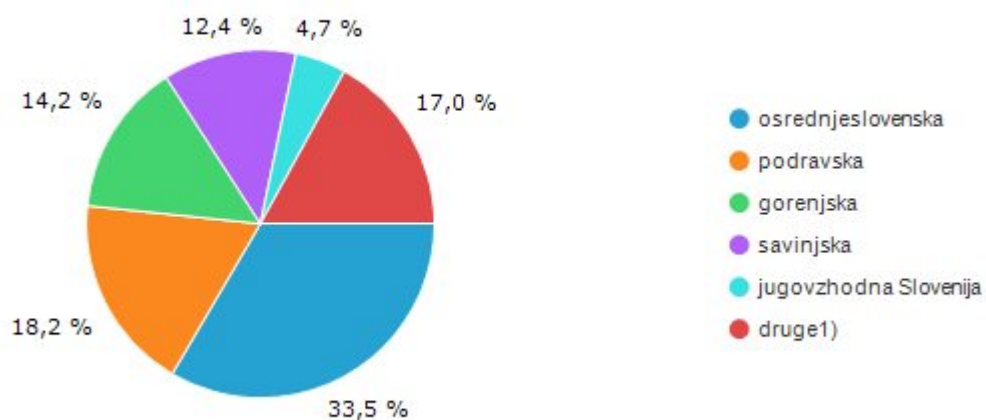
## Površina stavb, Slovenija, januar 2016–avgust 2021<sup>1)</sup>



1) Podatki za 2021 so začasni.

Vir: SURS, MOP

## Načrtovana stanovanja po statističnih regijah, Slovenija, avgust 2021



1) Preostale statistične regije: goriška, koroška, obalno-kraška, pomurska, posavska, primorsko-notranjska in zasavska.

Vir: SURS, MOP

## Gradbena dovoljenja za stavbe in načrtovana stanovanja, Slovenija, avgust 2021


	Stavbe		Načrtovana stanovanja	
	število	m <sup>2</sup>	število	m <sup>2</sup>
<b>Skupaj</b>	<b>628</b>	<b>169.201</b>	<b>379</b>	<b>49.324</b>
stanovanjske stavbe	241	93.460	376	49.116
nestanovanjske stavbe	387	75.741	3	208

Vir: SURS, MOP

## Metodološko opozorilo

Končni podatki za leto 2021 bodo objavljeni 20. aprila 2022.

## Podrobni podatki

 Podrobni podatki in časovne vrste podatkov so vam na voljo v [podatkovni bazi SiStat](#); ta vam omogoča, da podatke pregledujete na zelo enostaven način in si jih tudi izpišete v različnih formatih. Registrirani uporabniki si tabele lahko shranite za poznejši pregled; lahko se tudi naročite na samodejno obveščanje o posodobitvah podatkov.

**Avtor/-ji:** Špela Kastelic

---

### Statistični urad Republike Slovenije

Litostrojska cesta 54, 1000 Ljubljana

Informacijsko središče:

telefon: (01) 241 64 04

faks: (01) 241 53 44

[info.stat@gov.si](mailto:info.stat@gov.si)

[www.stat.si](http://www.stat.si)

© Statistični urad Republike Slovenije

Uporaba in objava podatkov dovoljeni le z navedbo vira.