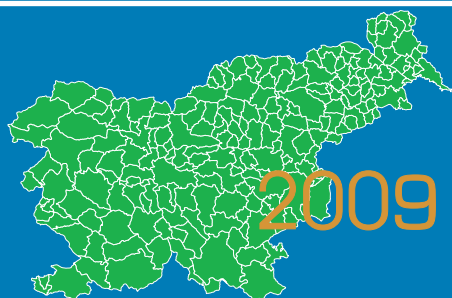




STATISTIČNI URAD REPUBLIKE SLOVENIJE
STATISTICAL OFFICE OF THE REPUBLIC OF SLOVENIA



SLOVENSKE OBČINE
V ŠTEVILKAH
SLOVENE MUNICIPALITIES
IN FIGURES

ISSN 1855-6124

Ljubljana, 2009



Na Statističnem uradu Republike Slovenije se zavedamo pomena izkazovanja statističnih podatkov tudi na lokalni teritorialni ravni. Statistični podatki na občinski ravni so namreč lahko pomembna podpora pri načrtovanju lokalnega razvoja in eden izmed pripomočkov za spremljanje tega razvoja. Hkrati so tovrstni podatki, ki so umeščeni v prostor, tudi zanimivi za širši krog uporabnikov, saj lahko med njimi vsakdo najde tiste in take, ki so zanimivi in uporabni prav zanj, za njegovo občino.

Publikacija *Slovenske občine v številkah* je nov naslov v bogatem izboru naših t. i. promocijskih publikacij. Z njo želimo širši javnosti približati najrazličnejše statistične podatke in kazalnike, prikazane na ravni občin, in to kar se da zanimivo, razumljivo in nazorno. Uporabili smo raznovrstne načine prikazov podatkov, upoštevajoč vsebino, ki jo prikazujejo: na eni strani so nanizani v preglednicah in prebivalstvenih piramidah, na drugi strani pa so kazalniki prikazani na kartah. Vse občine – sledijo si po abecednem vrstnem redu – so v preglednicah predstavljene z enakim naborom podatkov. Ti so neke vrste ogledalo občin, saj uporabniku zrcalijo »v številkah« podobo posamezne občine. Občine je med sabo mogoče tudi primerjati, zlasti s pomočjo prikazov na kartah. Na teh so predstavljeni posamezni kazalniki, ki se povezujejo v različna vsebinska področja. Tako prva občina s kazalnikom 'gostota prebivalstva' uvaja področje demografije, nato se to vsebinsko področje nadaljuje z drugimi demografskimi kazalniki. Temu področju sledijo področja izobraževanje, kultura, trg dela, socialna zaščita, kriminaliteta, volitve, poslovni subjekti, bruto investicije, stanovanja, transport, turizem, informacijska družba, okolje, kmetijstvo in prostorska razdelitev. Kazalnikov in prav tako tematskih kart za omenjena področja je 210, torej toliko, kolikor je slovenskih občin.

Uporabnike naše nove publikacije bi želeli opozoriti še na naslednje:

Različni statistični podatki so na tematskih kartah prikazani na teritorialni ravni občin. Slovenske občine se po površini zelo razlikujejo, saj je najmanjša med njimi kar osemdesetkrat manjša od največje. Poleg tega je velik del nekaterih občin nenaseljen. Da bi razporeditev pojavov v prostoru prikazali kar se da objektivno in realno, smo prvo tematsko karto v publikaciji, karto, ki prikazuje gostoto prebivalstva, pripravili – za poskus – drugače kot preostale. Podatke o dejanskem številu prebivalcev smo prikazali na hirerahični mreži, v kateri posamezna celica predstavlja površino, v naravi veliko 1 km x 1 km. S tako obliko prikaza lahko uporabnikom ponazorimo dejansko gostoto poselitve, vključno z neposeljenimi površinami, česar s prikazom podatkov po administrativnih mejah ni mogoče prikazati.

Želimo, da bi vam naša nova publikacija z navedenimi podatki približala slovenske občine v njihovih posebnostih in podobnostih.

The Statistical Office of the Republic of Slovenia is aware of the great importance of disseminating statistical data at the local territorial level as well. Data at municipal level are namely the support to the development at the local level and can be one of the tools for planning and monitoring it. At the same time the data at lower territorial levels are also interesting to the general public as everybody can find some data that are of interest or useful for him- or herself.

Slovene municipalities in figures are a novelty among the wide range of publications issued by the Statistical Office of the Republic of Slovenia. Our objective is to present statistical data at municipal level to the general public in an interesting, understandable and clear way. We offer to the readers various data and indicators for different statistical fields. The way of presenting the data is diverse as the data are shown in the tables and in the population pyramids while the indicators are presented on the maps. All municipalities, which follow one another in alphabetical order, are presented with the same set of data. These tables are a kind of 'Mirror of the municipalities' and show to the user each individual municipality. On the other hand, municipalities can also be compared with the help of data shown in maps. The latter present individual indicators that link into various statistical fields. Thus the first municipality with the indicator 'density of population' introduces the field of demography, which continues with other demographic indicators. These are followed by education, culture, labour market, social protection, crime, elections, business entities, gross investment, dwellings, transport, tourism, information society, environment, agriculture and spatial division. The number of indicators and maps is thus the same as there are municipalities in Slovenia - 210.

We would like to draw users' attention to the following. Various statistical data in maps are presented at the territorial level of municipalities. Slovenian municipalities are very heterogeneous in terms of the surface area: the smallest municipality is eighty times smaller than the largest. In addition, large parts of some municipalities are uninhabited. In order to achieve as objective and real presentation of the data in space as possible, we prepared the first map – map with population density – in a different way than the other. Data on the population are presented on a grid, where an individual cell is 1 km x 1 km large. In this way we can show real population density including also uninhabited areas, which is not possible in the presentation by the administrative boundaries.

We truly hope that by preparing this publication we have been successful in our attempt to present Slovenian municipalities in their diversity and similarity.

Mag. Irena Krizman
generalna direktorica
Director-General

Izdal in založil Statistični urad Republike Slovenije, Ljubljana, Vožarski pot 12 – **Uporaba in objava podatkov dovoljena le z navedbo vira** – Odgovarja generalna direktorica mag. Irena Križman – Glavni urednik Tomaž Smrekar – Uredili Simona Klasinc in Mojca Merc – Redaktorica Marina Urbas – Slovensko besedilo jezikovno uredila Ivanka Zobec – Angleško besedilo jezikovno uredil Boris Panič – Oblikovanje naslovnice Ada Poklač – Oblikovanje in računalniški prelom Dušan Weiss in Ada Poklač – Računalniško oblikovanje grafikonov Ada Poklač in Dušan Weiss – Računalniško oblikovanje kart Igor Kuzma in Renata Rejec – Tisk Januš d. o. o. – Tiskano v 2 800 izvodih – [Http://www.stat.si](http://www.stat.si)

ISSN 1855-6124.

*Prepared and published by the Statistical Office of the Republic of Slovenia, Ljubljana, Vožarski pot 12 – **Use and publication of data is allowed provided the source is acknowledge** – Director-General Irena Križman – Editor-in-Chief Tomaž Smrekar – Editors Simona Klasinc and Mojca Merc – Copy-editing Marina Urbas – Slovene Language Editor Ivanka Zobec – English Language Editor Boris Panič – Cover design Ada Poklač – Design and computer layout Ada Poklač and Dušan Weiss – Computer graphic layout design Ada Poklač and Dušan Weiss – Computer design of maps Igor Kuzma and Renata Rejec – Printed by Januš d. o. o. – Printed in 2,800 copies – [Http://www.stat.si](http://www.stat.si)*

ISSN 1855-6124.



Občine Republike Slovenije, 1. januar 2009	5
<i>Municipalities of the Republic of Slovenia, 1 January 2009</i>	
Statistične regije in upravne enote Republike Slovenije, 1. januar 2009	6
<i>Statistical Regions and Administrative Units of the Republic of Slovenia, 1 January 2009</i>	
Ajdovščina	7
Apače	8
Beltinci	9
Benedikt	10
Bistrica ob Sotli	11
Bled	12
Bloke	13
Bohinj	14
Borovnica	15
Bovec	16
Braslovče	17
Brda	18
Brezovica	19
Brežice	20
Cankova	21
Celje	22
Cerklje na Gorenjskem	23
Cerknica	24
Cerkno	25
Cerkvenjak	26
Cirkulane	27
Črenšovci	28
Črna na Koroškem	29
Črnomelj	30
Destnik	31
Divača	32
Dobje	33
Dobrepolje	34
Dobrna	35
Dobrova - Polhov Gradec	36
Dobrovnik/Dobronak	37
Dol pri Ljubljani	38
Dolenjske Toplice	39
Domžale	40
Dornava	41
Dravograd	42
Duplek	43
Gorenja vas - Poljane	44
Gorišnica	45
Gorje	46
Gornja Radgona	47
Gornji Grad	48
Gornji Petrovci	49
Grad	50
Grosuplje	51
Hajdina	52
Hoče - Slivnica	53
Hodoš/Hodos	54
Horjul	55
Hrastnik	56
Hrpelje - Kozina	57
Idrija	58
Ig	59
Ilirska Bistrica	60
Ivančna Gorica	61
Izola/Isola	62
Jesenice	63
Jezerško	64
Juršinci	65
Kamnik	66
Kanal	67
Kidričevo	68
Kobarid	69
Kobilje	70
Kočevje	71
Komen	72
Komenda	73
Koper/Capodistria	74
Kostanjevica na Krki	75
Kostel	76
Kozje	77
Kranj	78
Kranjska Gora	79
Križevci	80
Krško	81
Kungota	82
Kuzma	83
Laško	84
Lenart	85
Lendava/Lendva	86
Litija	87
Ljubljana	88
Ljubno	89
Ljutomer	90
Log - Dragomer	91
Logatec	92
Loška dolina	93
Loški Potok	94
Lovrenc na Pohorju	95
Luče	96
Lukovica	97
Majšperk	98
Makole	99
Maribor	100
Markovci	101
Medvode	102
Mengeš	103
Metlika	104
Mežica	105
Miklavž na Dravskem polju	106
Miren - Kostanjevica	107
Mirna Peč	108
Mislinja	109
Mokronog - Trebelno	110
Moravče	111
Moravske Toplice	112
Mozirje	113
Murska Sobota	114
Muta	115
Naklo	116
Nazarje	117
Nova Gorica	118



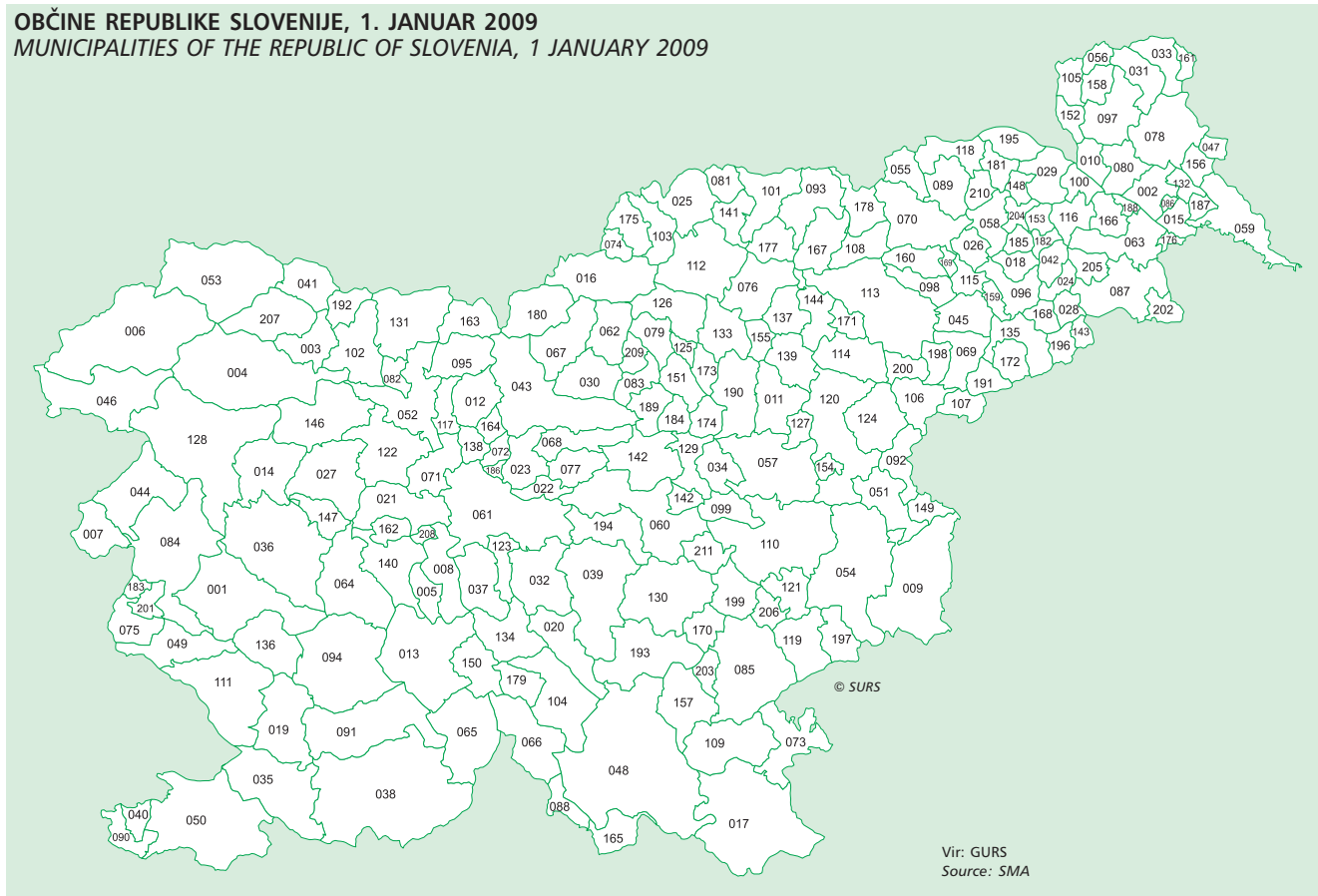
VSEBINA

CONTENTS

Novo mesto	119	Sveti Jurij	168
Odranci	120	Sveti Jurij v Slovenskih goricah	169
Oplotnica	121	Sveti Tomaž	170
Ormož	122	Šalovci	171
Osilnica	123	Šempeter - Vrtojba	172
Pesnica	124	Šenčur	173
Piran/Pirano	125	Šentilj	174
Pivka	126	Šentjernej	175
Podčetrtek	127	Šentjur	176
Podlehnik	128	Šentrupert	177
Podvelka	129	Škocjan	178
Poljčane	130	Škofja Loka	179
Polzela	131	Škofljica	180
Postojna	132	Šmarje pri Jelšah	181
Prebold	133	Šmarješke Toplice	182
Preddvor	134	Šmartno ob Paki	183
Prevalje	135	Šmartno pri Litiji	184
Ptuj	136	Šoštanj	185
Puconci	137	Štore	186
Rače - Fram	138	Tabor	187
Radeče	139	Tišina	188
Radenci	140	Tolmin	189
Radlje ob Dravi	141	Trbovlje	190
Radovljica	142	Trebnje	191
Ravne na Koroškem	143	Trnovska vas	192
Razkrižje	144	Trzin	193
Rečica ob Savinji	145	Tržič	194
Renče - Vogrsko	146	Turnišče	195
Ribnica	147	Velenje	196
Ribnica na Pohorju	148	Velika Polana	197
Rogaška Slatina	149	Velike Lašče	198
Rogašovci	150	Veržej	199
Rogatec	151	Videm	200
Ruše	152	Vipava	201
Selnica ob Dravi	153	Vitanje	202
Semič	154	Vodice	203
Sevnica	155	Vojnik	204
Sežana	156	Vransko	205
Slovenj Gradec	157	Vrhnika	206
Slovenska Bistrica	158	Vuzenica	207
Slovenske Konjice	159	Zagorje ob Savi	208
Sodražica	160	Zavrč	209
Solčava	161	Zreče	210
Središče ob Dravi	162	Žalec	211
Starše	163	Železniki	212
Straža	164	Žetale	213
Sveta Ana	165	Žiri	214
Sveta Trojica v Slovenskih goricah	166	Žirovnica	215
Sveti Andraž v Slovenskih goricah	167	Žužemberk	216
Krajskave in kratice	217		
<i>Abbreviations</i>			
Definicije in pojasnila	217		
<i>Definitions and Explanations</i>			
Viri	219		
<i>Sources</i>			
Imena občin in naslovi slik z viri	221		
<i>Names of Municipalities and Photos, Sources</i>			
Kako do statističnih podatkov	224		
<i>How to Obtain Statistical Data and Information</i>			



OBČINE REPUBLIKE SLOVENIJE, 1. JANUAR 2009
MUNICIPALITIES OF THE REPUBLIC OF SLOVENIA, 1 JANUARY 2009

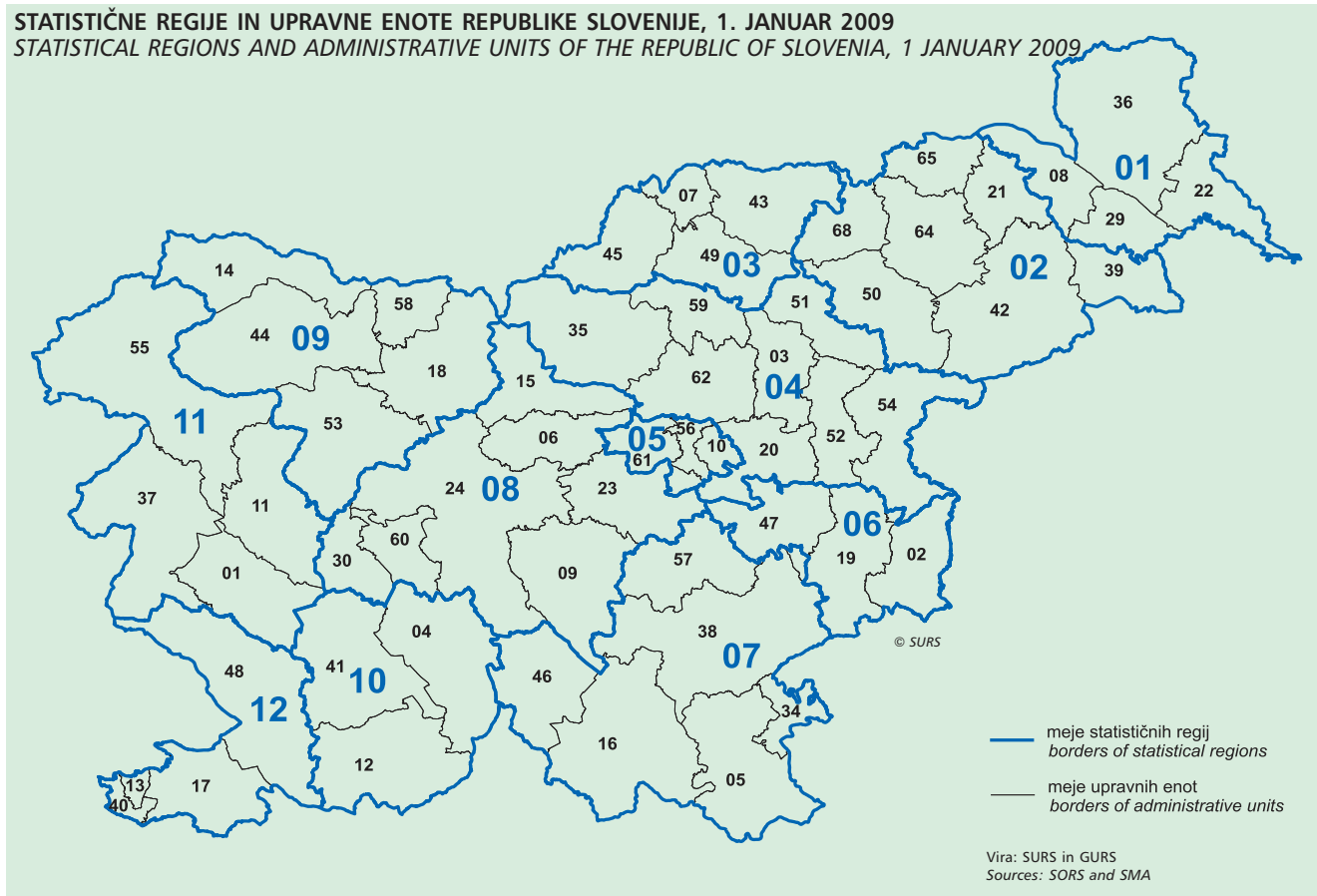


Vir: GURS
Source: SMA

001 Ajdovščina	025 Dravograd	051 Kozje	078 Moravske Toplice	104 Ribnica	206 Šmarješke Toplice
195 Apače	026 Duplek	052 Kranj	079 Mozirje	177 Ribnica na Pohorju	125 Šmartno ob Paki
002 Beltinci	027 Gorenja vas - Poljane	053 Kranjska Gora	080 Murska Sobota	106 Rogaška Slatina	194 Šmartno pri Litiji
148 Benedikt	028 Gorišnica	166 Križevci	081 Muta	105 Rogašovci	126 Šoštanj
149 Bistrica ob Sotli	207 Gorje	054 Krško	082 Naklo	107 Rogatec	127 Štore
003 Bled	029 Gornja Radgona	055 Kungota	083 Nazarje	108 Ruše	184 Tabor
150 Bloke	030 Gornji Grad	056 Kuzma	084 Nova Gorica	178 Selnica ob Dravi	010 Tišina
004 Bohinj	031 Gornji Petrovci	057 Laško	085 Novo mesto	109 Semič	128 Tolmin
005 Borovnica	158 Grad	058 Lenart	086 Odranci	110 Sevnica	129 Trbovlje
006 Bovec	032 Grosuplje	059 Lendava/Lendva	171 Oplotnica	111 Sežana	130 Trebnje
151 Braslovče	159 Hajdina	060 Litija	087 Ormož	112 Slovenj Gradec	185 Trnovska vas
007 Brda	160 Hoče - Slivnica	061 Ljubljana	088 Osilnica	113 Slovenska Bistrica	186 Trzin
008 Brezovica	161 Hodoš/Hodos	062 Ljubno	089 Pesnica	114 Slovenske Konjice	131 Tržič
009 Brežice	162 Horjul	063 Ljutomer	090 Piran/Pirano	179 Sodražica	132 Turnišče
152 Cankova	034 Hrastnik	208 Log - Dragomer	091 Pivka	180 Solčava	133 Velenje
011 Celje	035 Hrpelje - Kozina	064 Logatec	092 Podčetrtek	202 Središče ob Dravi	187 Velika Polana
012 Cerklje na Gorenjskem	036 Idrija	065 Loška dolina	172 Podlehnik	115 Starše	134 Velike Lašče
013 Cerknica	037 Ig	066 Loški Potok	093 Podvelka	203 Straža	188 Veržej
014 Cerkno	038 Ilirska Bistrica	167 Lovrenc na Pohorju	200 Poljčane	181 Sveta Ana	135 Videm
015 Cerkevjak	039 Ivančna Gorica	067 Luče	173 Polzela	204 Sveta Trojica v Slov. goricah	136 Vipava
196 Cirkulane	040 Izola/Isola	068 Lukovica	094 Postojna	182 Sveti Andraž v Slov. goricah	137 Vitanje
015 Črenšovci	041 Jesenice	069 Majšperk	174 Prebold	116 Sveti Jurij	138 Vodice
016 Črna na Koroškem	163 Jezersko	198 Makole	095 Preddvor	210 Sveti Jurij v Slov. goricah	139 Vojnik
017 Črnomelj	042 Juršinci	070 Maribor	175 Prevalje	205 Sveti Tomaž	189 Vransko
018 Destnik	043 Kamnik	168 Markovci	096 Ptuj	033 Šalovci	140 Vrhnika
019 Divača	044 Kanal	071 Medvode	097 Pucanci	183 Šempeter - Vrtojba	141 Vuzenica
154 Dobje	045 Kidričevo	072 Mengeš	098 Rače - Fram	117 Šenčur	142 Zagorje ob Savi
020 Dobrepolje	046 Kobarid	073 Metlika	099 Radeče	118 Šentilj	143 Zavrč
155 Dobrna	047 Kobilje	074 Mežica	100 Radenci	119 Šentjernej	144 Zreče
021 Dobrova - Polhov Gradec	048 Kočevje	169 Miklavž na Dravskem polju	101 Radlje ob Dravi	120 Šentjur	190 Žalec
156 Dobrovnik/Dobronak	049 Komen	075 Miren - Kostanjevica	102 Radovljica	211 Šentrupert	146 Železniki
022 Dol pri Ljubljani	164 Komenda	170 Mirna Peč	103 Ravne na Koroškem	121 Škofjanec	191 Žetale
157 Dolenjske Toplice	050 Koper/Capodistria	076 Mislinja	176 Razkrižje	122 Škofja Loka	147 Žiri
023 Domžale	197 Kostanjevica na Krki	199 Mokronog - Trebelno	209 Rečica ob Savinji	123 Škofljica	192 Žirovnica
024 Dornava	165 Kostel	077 Moravče	201 Renče - Vogrsko	124 Šmarje pri Jelšah	193 Žužemberk



STATISTIČNE REGIJE IN UPRAVNE ENOTE REPUBLIKE SLOVENIJE, 1. JANUAR 2009
STATISTICAL REGIONS AND ADMINISTRATIVE UNITS OF THE REPUBLIC OF SLOVENIA, 1 JANUARY 2009



Statistične regije (12) in upravne enote (58)
Statistical regions (12) and administrative units (58)

01 Pomurska

08 Gornja Radgona
22 Lendava/Lendva
29 Ljutomer
36 Murska Sobota

02 Podravska

21 Lenart
64 Maribor
39 Ormož
65 Pesnica
42 Ptuj
68 Ruše
50 Slovenska Bistrica

03 Koroška

07 Dravograd
43 Radlje ob Dravi
45 Ravne na Koroškem
49 Slovenj Gradec

04 Savinjska

03 Celje
20 Laško
35 Mozirje
51 Slovenske Konjice
52 Šentjur pri Celju
54 Šmarje pri Jelšah
59 Velenje
62 Žalec

05 Zasavska

10 Hrastnik
56 Trbovlje
61 Zagorje ob Savi

06 Spodnjeposavska

02 Brežice
19 Krško
47 Sevnica

Statistične regije (12) in upravne enote (58)
Statistical regions (12) and administrative units (58)

07 Jugovzhodna Slovenija

05 Črnomelj
16 Kočevje
34 Metlika
38 Novo mesto
46 Ribnica
57 Trebnje

08 Osrednjeslovenska

06 Domžale
09 Grosuplje
15 Kamnik
23 Litija
24 Ljubljana
30 Logatec
60 Vrhnika

09 Gorenjska

14 Jesenice
18 Kranj
44 Radovljica
53 Škofja Loka
58 Tržič

10 Notranjsko-kraška

04 Cerknica
12 Ilirska Bistrica
41 Postojna

11 Goriška

01 Ajdovščina
11 Idrija
37 Nova Gorica
55 Tolmin

12 Obalno-kraška

13 Izola/Isola
17 Koper/Capodistria
40 Piran/Pirano
48 Sežana